Обект:	**Изготвяне на проект за: "Нов траен горски автомобилен път "Крилница – Вълчов камък", находящ се на територията на ТП ДГС "Славейно"**
Местонахождение:	**Община Смолян, Област Смолян**
Възложител:	**ЮЦДП-"ЮжноЦентралноДържавноПредприятие"-ДП**
Изпълнител:	**Обединение „ГП“ ДЗЗД**

Част:	Геодезия
Фаза:	Технически проект

Проектант: инж. Н.Ненов

[подпис]

2019 г., Рев. 0

камара на инженерите в инвестиционното проектиране

КИИП

УДОСТОВЕРЕНИЕ

ЗА ПЪЛНА ПРОЕКТАНТСКА ПРАВОСПОСОБНОСТ

Регистрационен номер № 12547

Важи за 2019 година

инж. НИКОЛАЙ ИВАНОВ НЕНОВ

ОБРАЗОВАТЕЛНО-КВАЛИФИКАЦИОННА СТЕПЕН

МАГИСТЪР

ПРОФЕСИОНАЛНА КВАЛИФИКАЦИЯ

ИНЖЕНЕР ПО ГЕОДЕЗИЯ, ФОТОГРАМЕТРИЯ И КАРТОГРАФИЯ

включен в регистъра на КИИП за лицата с пълна проектантска правоспособност с протоколно решение на УС на КИИП 33/17.03.2007 г. по части:

ГЕОДЕЗИЯ, ПРИЛОЖНА ГЕОДЕЗИЯ, ВЕРТИКАЛНО ПЛАНИРАНЕ, ТРАСИРОВЪЧНИ ПРОЕКТИ И ПЛАНОВЕ, ПЛАНОВЕ ЗА РЕГУЛАЦИЯ

Председател на РК

инж. Кр. Димова

КАМАРА НА ИНЖЕНЕРИТЕ В ИНВЕСТИЦИОННОТО ПРОЕКТИРАНЕ КИИП

Председател на КР

инж. А. Чипев

Председател на УС на КИИП

инж. И. Каралеев

2019

0-2019

Алианц България
Застрахователно акционерно дружество

Общо застраховане

13180182700000039-001

ФЛ

ЗАСТРАХОВАТЕЛНА ПОЛИЦА № 13180182700000039

"Алианц България" – Застрахователно Акционерно Дружество на основание предложение от Застрахования и срещу платена застрахователна премия застрахова професионалната отговорност на Застрахования по начин и условия, както следва:

ВИД ЗАСТРАХОВКА:	Професионална отговорност в проектирането и строителството
ЗАСТРАХОВАТЕЛ:	ЗАД "Алианц България", бул. "Княз Дондуков" № 59, 1504 София ДДС № BG040638060, ЕИК : 040638060
ЗАСТРАХОВАН:	НИКОЛАЙ ИВАНОВ НЕНОВ ЕГН: 6702208746 Адрес : гр. ШУМЕН, п. код 9700, СОФИЙСКО ШОСЕ, No20, Ап.14
ДЕЙНОСТ НА ЗАСТРАХОВАНИЯ:	Проектант , Категория строежи: I
СРОК НА ЗАСТРАХОВАТЕЛНИЯ ДОГОВОР:	1 година от 00:00 часа на 02.10.2018г. до 24:00 часа на 01.10.2019 г.
РЕТРОАКТИВНА ДАТА:	02.10.2013 г.
ЗАСТРАХОВАТЕЛНО ПОКРИТИЕ:	Съгласно действащата нормативна уредба и приложимите Общи условия по застраховката
ЗАСТРАХОВАТЕЛНИ СУМИ:	150,000.00 BGN за всяко едно събитие. 300,000.00 BGN в агрегат за срока на застраховката.
САМОУЧАСТИЕ НА ЗАСТРАХОВАНИЯ:	10.00 % (десет процента), но не по-малко от 1,000.00 BGN (хиляда BGN) от всяка щета.
ЗАСТРАХОВАТЕЛНА ПРЕМИЯ:	300.00 BGN (триста BGN)
ДАНЪК ПО ЗДЗП:	6.00 BGN(шест BGN)
ОБЩА ДЪЛЖИМА СУМА:	306.00 BGN (триста и шест BGN)
СРОК ЗА ПЛАЩАНЕ: 02.10.2018 г.	306.00 BGN в т.ч. премия 300.00 BGN и данък 6.00 BGN

Писменото предложение или искане до застрахователя за сключване на застрахователен договор и писмените отговори на застрахования и/или застраховащия на поставени от застрахователя въпроси относно обстоятелства, имащи значение за естеството и размера на риска, общите условия на застраховката, приложенията, добавъците и други писмени договорености между страните (ако има такива), представляват неразделна част от настоящата полица.
С подписа си по-долу Застрахованият удостоверява, че е съгласен и приема общите условия към настоящата полица, екземпляр от които са му предадени към момента на подписване на полицата, както и че му е предоставена информация относно Застрахователя по чл. 324 ал.1 от Кодекса за застраховане.
В случай на неплащане или непълно плащане на дължима вноска от застрахователната премия, застраховката се прекратява към 24.00 часа на 15-ия ден, считано от датата на съответния падеж, посочен в застрахователната полица.

ДАТА И МЯСТО НА ИЗДАВАНЕ : 20.09.2018 г., гр. ШУМЕН

ЗАСТРАХОВАТЕЛ: /...../
/Пламен Йорданов Ганев/

/...../

ЗАСТРАХОВАН: /...../
/НИКОЛАЙ ИВАНОВ НЕНОВ/

Посредник: ГП ШУМЕН - ГЕНЕРАЛНА АГЕНЦИЯ ШУМЕН ООД, гр./с. ШУМЕН, п. код 9700, ХРИСТО БОТЕВ, No18, ЛД No 2700000

№ 1477514

Allianz

Оригинал

„Южноцентрално Държавно Предприятие", „ДГС Борово"
ИЗПЪЛНИТЕЛ: **Обединение „ГП" ДЗЗД**

ОБЯСНИТЕЛНА ЗАПИСКА

I.ОБЩА ЧАСТ

Чрез изграждането на пътя, намиращ се на територията на Област Смолян, се цели да се осигури достъп до затворени басейни и достъп за преминване на противопожарна и горска техника при евентуален пожар.

Трасето на пътя е съгласувано и одобрено от представители на ЮЦДП - "Южно централно държавно предприятие" - ДП.

Пътя се класифицира като:

- четвърта категория строежи по чл.137, ал. 1, т. 4 от ЗУТ;

- четвърта категория строежи, съгласно Наредба №1 от 30.07.2003г. за Номеклатурата на видовете строежи

Проекта е изготвен съгласно Наредба №5 от 31.07.2014г. за строителство в горски територии без промяна на предназначението им. Пътя е траен горски от четвърта степен в планински терен със следните характеристики:

- Проектна скорост - 10км/ч.
- Категория на движението - много леко.

Съгласно наредба №5 от 31.07.2014г. за строителство в горски територии без промяна на предназначението им за горски път четвърта степен, габарита в права е следния:

- настилка - 3,0м
- банкети - 2 х 0,50м

Настоящата разработка е технически проект.

II. КООРДИНАТНА И ВИСОЧИННА СИСТЕМА

Геодезическата снимка е изработена в Кадастрална координатна система 2005 и височина система Балтийска.

III. МЕТОДИ ЗА ИЗМЕРВАНЕ ОБРАБОТКА

При изработването на геодезическата снимка са спазени изискванията на действащите в момента нормативни документи, като изходни основа са използвани предварително измерени и стабилизирани репери с номера:

Координтна система 1970год.
Височинна система Балтийска

№	X	У	Z
R1	4621269.267	455577.899	1431.908
R2	4621463.219	455741.704	1418.337
R3	4621544.234	455868.804	1425.208
R4	4621570.648	456052.870	1430.314

R5	4621733.569	455997.264	1435.873
R6	4621950.484	455983.613	1444.172
R7	4622166.328	455954.455	1462.051
R8	4622429.572	455979.964	1487.467
R9	4622653.938	455981.057	1508.732
R10	4622953.491	455959.716	1540.877
R11	4623040.925	456161.108	1547.361
R12	4623130.416	456333.485	1543.474
R13	4623045.749	456571.296	1535.565
R14	4623000.812	456815.828	1551.048

Геодезическата снимка на обекта се извърши с GPS „Topcon" от инж. Николай Ненов като са спазени всички изисквания на нормативната база. По проектната ос на пътя е извършена подробна геодезическа снимка за нуждите на която са заснети 228 бр. подробни точки.
На база заданието за проектиране бяха извършени следните замервания:

- Положен е опорен полигон от трайно стабилизирани точки на подходящи и защитени места, извършено е репериране на точките .
-Заснето е и нанесено местоположението на отводнителните съоръжения.
- Заснети са всички уширения, зауствания и кръстовища, както и всички ситуационни подробности в обхвата на пътя.

Изработването и графичното оформление на геодезическите снимки се извърши с програма „GIS Explorer", като са спазени всички изисквания на съществуващата нормативна база за такъв вид геодезически работи.

Съставил:

/инж. Николай Ненов/

КООРДИНАТЕН РГИСТЪР

на подробните точки по оста и сервитута на съоръженията

Координатна система БГС2005-Кадастрална

№	X [m]	Y [m]	Z [m]
1	4621308.431	455542.700	1436.520
2	4621276.549	455568.540	1433.020
3	4621263.695	455579.528	1432.040
4	4621242.917	455596.113	1430.540
5	4621210.932	455623.417	1430.160
6	4621186.813	455654.149	1425.180
7	4621268.111	455584.559	1430.811
8	4621264.335	455590.620	1430.088
9	4621261.730	455596.256	1428.878
10	4621295.156	455604.093	1426.378
11	4621299.018	455598.007	1428.874
12	4621303.115	455592.740	1430.653
13	4621335.770	455620.362	1427.385
14	4621331.322	455625.512	1425.682
15	4621326.289	455630.194	1424.104
16	4621360.809	455660.458	1419.758
17	4621366.877	455655.570	1422.841
18	4621372.945	455649.670	1426.422
19	4621395.633	455676.034	1422.630
20	4621388.893	455682.503	1421.468
21	4621382.558	455689.782	1420.015
22	4621425.960	455714.314	1419.204
23	4621418.817	455719.705	1416.960
24	4621414.369	455725.636	1415.609
25	4621453.862	455745.585	1412.510
26	4621459.253	455743.159	1414.390
27	4621466.667	455739.115	1419.625
28	4621460.337	455796.293	1416.257
29	4621470.034	455796.144	1419.742
30	4621451.386	455796.890	1412.806
31	4621485.587	455843.172	1418.858
32	4621490.743	455839.460	1420.925
33	4621482.287	455847.091	1416.998
34	4621535.212	455869.283	1419.081
35	4621540.160	455863.840	1422.635
36	4621546.922	455857.408	1427.914
37	4621551.690	455915.729	1427.312
38	4621545.150	455915.307	1425.142
39	4621538.292	455916.151	1422.441
40	4621555.658	455962.247	1429.585

КООРДИНАТЕН РГИСТЪР

на подробните точки по оста и сервитута на съоръженията

Координатна система БГС2005-Кадастрална

№	X [m]	Y [m]	Z [m]
41	4621549.283	455962.247	1427.464
42	4621541.541	455962.399	1424.941
43	4621543.515	456010.517	1427.782
44	4621550.497	456007.784	1430.083
45	4621558.846	456004.900	1432.467
46	4621568.408	456036.928	1432.667
47	4621563.096	456040.571	1431.079
48	4621557.479	456047.402	1429.171
49	4621586.320	456064.706	1430.452
50	4621588.293	456060.000	1431.891
51	4621590.114	456053.625	1433.755
52	4621614.553	456054.536	1434.548
53	4621617.437	456060.304	1433.011
54	4621620.624	456066.072	1431.310
55	4621662.367	456050.438	1431.870
56	4621657.965	456042.848	1433.564
57	4621655.384	456035.259	1435.368
58	4621682.523	456011.610	1437.421
59	4621686.287	456015.738	1435.329
60	4621690.536	456022.294	1432.440
61	4621719.432	456009.546	1434.579
62	4621716.518	456003.961	1436.859
63	4621712.633	455997.769	1439.755
64	4621754.779	455970.955	1440.149
65	4621758.279	455976.555	1437.896
66	4621761.430	455983.205	1435.363
67	4621802.874	455960.350	1436.644
68	4621803.575	455953.628	1439.046
69	4621804.975	455946.626	1441.551
70	4621841.105	455963.851	1443.574
71	4621838.724	455970.432	1440.377
72	4621837.184	455975.474	1438.183
73	4621887.738	455989.898	1439.601
74	4621889.138	455981.635	1445.105
75	4621891.519	455973.093	1450.953
76	4621944.453	455992.278	1442.874
77	4621941.933	455985.557	1446.015
78	4621939.832	455980.655	1448.036
79	4621976.662	455943.265	1451.209
80	4621980.303	455949.987	1447.471
81	4621984.365	455958.529	1443.478

КООРДИНАТЕН РГИСТЪР

на подробните точки по оста и сервитута на съоръженията

Координатна система БГС2005-Кадастрална

№	X [m]	Y [m]	Z [m]
82	4622019.514	455960.070	1447.965
83	4622019.654	455952.788	1451.244
84	4622019.934	455946.626	1453.728
85	4622051.163	455945.505	1455.623
86	4622055.364	455950.967	1453.977
87	4622059.705	455955.728	1451.474
88	4622089.954	455939.344	1454.013
89	4622091.774	455932.062	1456.678
90	4622092.054	455925.900	1458.838
91	4622144.569	455950.827	1458.715
92	4622147.370	455944.105	1461.948
93	4622150.450	455936.823	1464.848
94	4622189.801	455949.567	1469.697
95	4622190.641	455958.529	1465.764
96	4622192.602	455965.811	1461.272
97	4622222.166	455960.915	1464.514
98	4622223.569	455954.009	1470.003
99	4622224.383	455947.021	1473.526
100	4622255.781	455969.287	1476.059
101	4622255.034	455976.055	1473.200
102	4622255.386	455982.791	1469.554
103	4622283.806	455959.182	1478.403
104	4622286.734	455964.063	1475.193
105	4622289.879	455968.618	1473.276
106	4622323.346	455954.899	1475.702
107	4622322.175	455948.397	1479.347
108	4622322.045	455941.764	1482.640
109	4622360.940	455941.716	1486.729
110	4622361.314	455950.699	1482.712
111	4622363.560	455956.501	1480.461
112	4622390.899	455963.076	1482.252
113	4622394.732	455957.708	1485.545
114	4622397.608	455951.575	1487.961
115	4622425.931	455956.118	1490.597
116	4622421.788	455961.296	1487.209
117	4622417.761	455967.969	1484.128
118	4622436.171	455994.549	1487.661
119	4622439.393	455989.256	1490.366
120	4622444.456	455983.043	1494.279
121	4622469.079	455978.785	1497.978
122	4622472.416	455986.955	1494.701

КООРДИНАТЕН РГИСТЪР

на подробните точки по оста и сервитута на съоръженията

Координатна система БГС2005-Кадастрална

№	X [m]	Y [m]	Z [m]
123	4622476.558	455993.743	1491.082
124	4622508.315	455975.794	1493.213
125	4622504.518	455970.501	1495.796
126	4622501.181	455963.597	1499.174
127	4622542.300	455947.496	1502.623
128	4622543.996	455952.796	1499.473
129	4622545.798	455958.520	1497.314
130	4622569.053	455958.253	1499.057
131	4622571.649	455950.770	1503.489
132	4622575.161	455945.731	1507.125
133	4622626.623	455969.553	1509.645
134	4622624.637	455976.119	1507.049
135	4622622.805	455980.547	1505.084
136	4622670.545	455985.660	1508.559
137	4622669.985	455979.131	1511.682
138	4622669.612	455973.349	1514.247
139	4622716.620	455957.680	1518.236
140	4622718.858	455963.462	1515.914
141	4622722.402	455968.126	1513.656
142	4622775.379	455958.239	1518.038
143	4622775.939	455951.151	1520.346
144	4622776.125	455944.995	1522.566
145	4622841.040	455952.270	1528.705
146	4622839.361	455958.985	1526.239
147	4622837.683	455965.328	1523.497
148	4622879.355	455965.596	1527.580
149	4622878.161	455960.463	1529.632
150	4622876.848	455952.584	1532.864
151	4622908.842	455949.002	1536.688
152	4622906.693	455955.688	1533.350
153	4622903.947	455962.492	1529.414
154	4622932.145	455972.615	1530.642
155	4622934.346	455964.866	1535.319
156	4622933.642	455957.293	1539.888
157	4622954.686	455971.118	1531.561
158	4622957.152	455964.250	1537.816
159	4622962.435	455957.382	1543.429
160	4622974.675	455984.590	1540.981
161	4622967.542	455986.351	1537.594
162	4622962.699	455988.464	1535.170
163	4622980.224	456023.998	1536.916

КООРДИНАТЕН РГИСТЪР

на подробните точки по оста и сервитута на съоръженията

Координатна система БГС2005-Кадастрална

№	X [m]	Y [m]	Z [m]
164	4622985.092	456021.077	1539.314
165	4622989.960	456018.643	1542.132
166	4623008.168	456056.324	1544.854
167	4623003.008	456058.174	1542.732
168	4622998.042	456061.387	1539.951
169	4623011.050	456094.433	1542.240
170	4623016.347	456091.707	1545.004
171	4623023.747	456088.981	1548.370
172	4623029.656	456131.568	1548.744
173	4623024.486	456132.430	1546.375
174	4623019.209	456134.153	1543.667
175	4623041.785	456186.309	1542.151
176	4623046.871	456182.430	1545.234
177	4623052.128	456178.896	1548.808
178	4623074.926	456232.899	1547.653
179	4623068.971	456234.834	1543.708
180	4623063.017	456237.662	1539.750
181	4623079.572	456292.289	1536.193
182	4623085.643	456290.027	1539.259
183	4623092.190	456288.004	1543.531
184	4623102.461	456315.229	1540.644
185	4623097.309	456319.927	1537.833
186	4623093.823	456324.473	1535.704
187	4623122.014	456343.866	1532.685
188	4623128.610	456338.590	1538.415
189	4623135.050	456333.158	1546.544
190	4623110.364	456360.029	1532.849
191	4623115.177	456363.673	1535.947
192	4623121.570	456367.591	1538.775
193	4623124.646	456396.709	1536.102
194	4623118.511	456397.585	1532.827
195	4623112.595	456398.681	1529.669
196	4623134.070	456431.774	1535.103
197	4623127.060	456432.966	1531.507
198	4623120.820	456434.018	1528.121
199	4623113.720	456468.090	1527.466
200	4623118.683	456471.503	1531.014
201	4623122.871	456474.605	1534.527
202	4623073.841	456510.740	1528.376
203	4623077.867	456515.003	1531.868
204	4623082.484	456519.502	1536.266

КООРДИНАТЕН РГИСТЪР

на подробните точки по оста и сервитута на съоръженията

Координатна система БГС2005-Кадастрална

№	X [m]	Y [m]	Z [m]
205	4623037.547	456591.818	1538.857
206	4623030.388	456589.055	1533.771
207	4623022.474	456586.292	1529.554
208	4623027.237	456658.489	1540.962
209	4623021.223	456658.026	1537.711
210	4623014.977	456658.026	1534.807
211	4623007.909	456709.832	1538.295
212	4623014.566	456711.163	1542.039
213	4623021.389	456712.162	1545.581
214	4623012.150	456769.106	1549.868
215	4623005.707	456768.033	1546.267
216	4622998.803	456768.186	1541.516
217	4622988.218	456824.643	1546.270
218	4622994.968	456827.098	1549.652
219	4623000.798	456828.478	1552.997
220	4622977.191	456872.649	1554.795
221	4622970.970	456870.104	1552.007
222	4622965.032	456866.852	1548.368
223	4622972.384	456907.997	1558.406
224	4622963.618	456908.280	1555.213
225	4622954.003	456908.987	1551.812
226	4622973.713	456935.654	1553.243
227	4622966.700	456937.124	1552.620
228	4622959.687	456938.821	1551.781

изготвил: .....

инж. Н.Ненов

Кадастрална координатна система 2005
Височинна система Балтийска

област Смолян, община Баните
15117-с. Гюлино
30209-с.Заражден

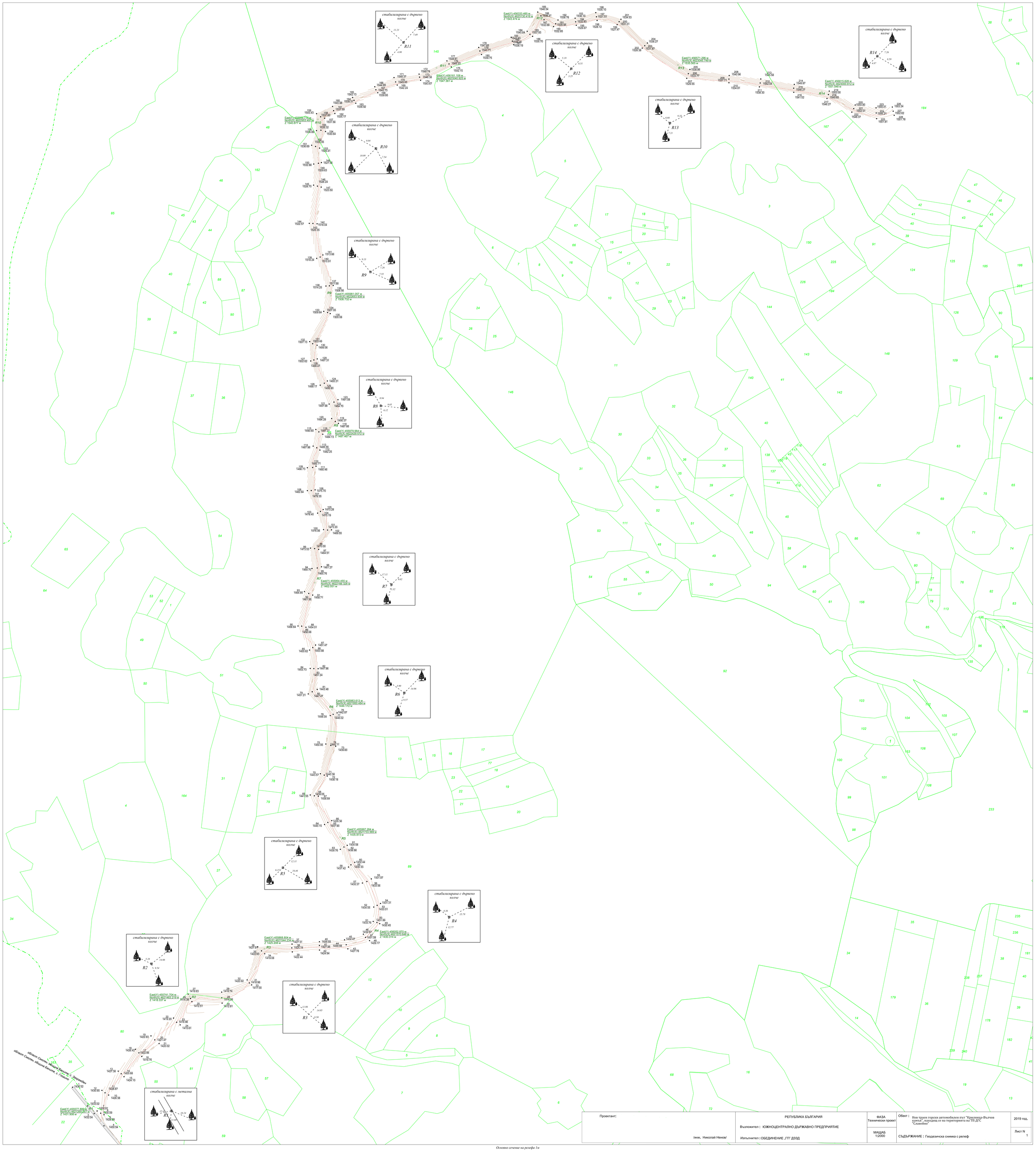

Проектант: /инж. Николай Ненов/	РЕПУБЛИКА БЪЛГАРИЯ Възложител : ЮЖНОЦЕНТРАЛНО ДЪРЖАВНО ПРЕДПРИЯТИЕ Изпълнител : ОБЕДИНЕНИЕ „ГП" ДЗЗД	ФАЗА Технически проект МАЩАБ 1:2000	Обект : Нов траен горски автомобилен път "Криличица-Вълчов камък", находящ се на територията на ТП ДГС "Славейно" СЪДЪРЖАНИЕ : Геодезическа снимка с релеф	2019 год. Лист N 1

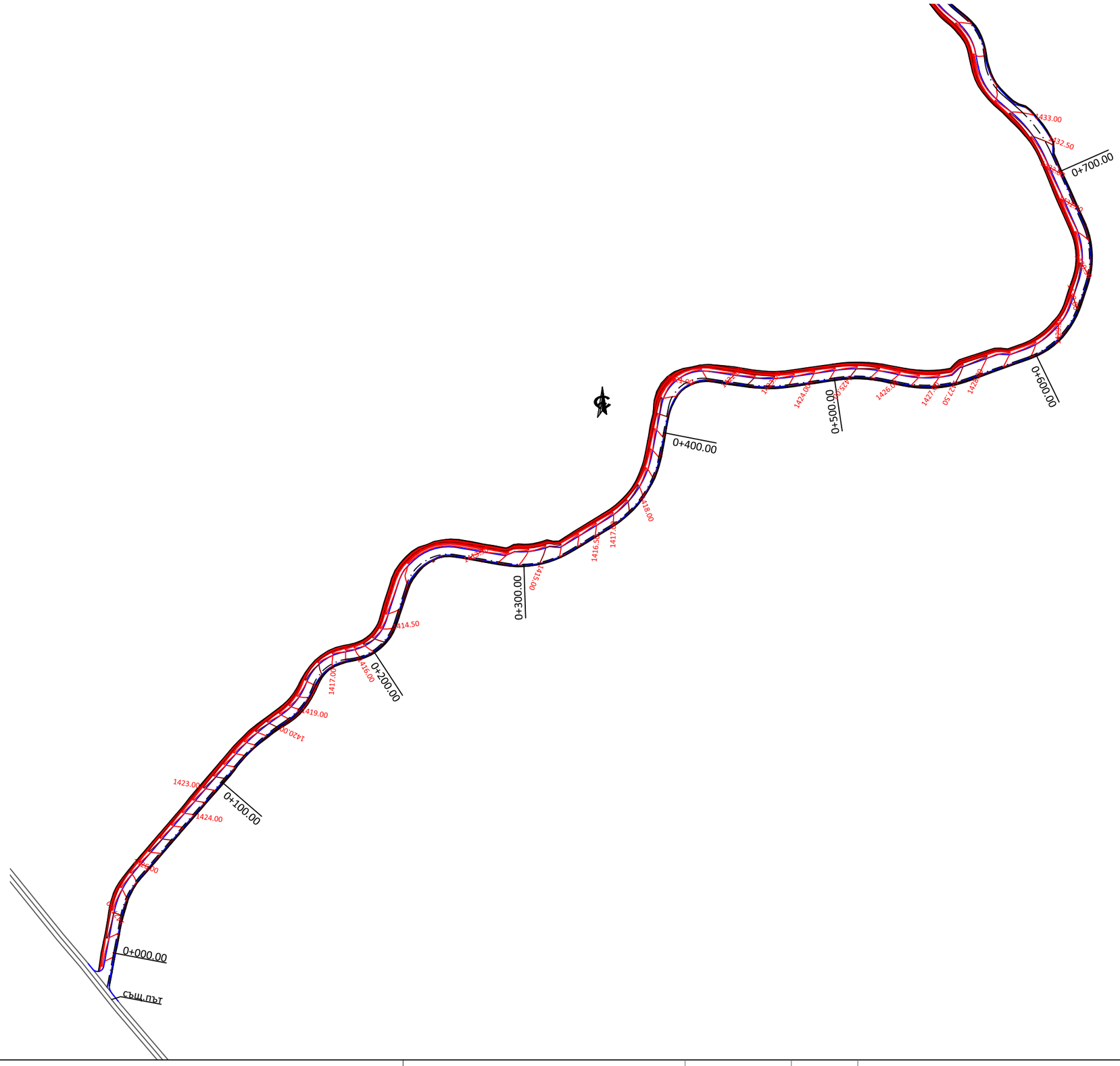

Възложител : ЮЦДП – "ЮЖНО ЦЕНТРАЛНО ДЪРЖАВНО ПРЕДПРИЯТИЕ" – ДП Изпълнител : ОБЕДИНЕНИЕ "ГП" ДЗЗД	Проектант : инж./Николай Ненов/	ФАЗА Технически Проект	МАЩАБ 1:2000	Обект : Нов траен горски автомобилен път "Крилница–Вълчов Камък", находящ се в територията на ТП ДГС "Славейно" Част : Геодезия СЪДЪРЖАНИЕ : Вертикална планировка	2019 Чертеж KV–TD–GE–VE01–00



Възложител : ЮЦДП – "ЮЖНО ЦЕНТРАЛНО ДЪРЖАВНО ПРЕДПРИЯТИЕ" – ДП Изпълнител : ОБЕДИНЕНИЕ "ГП" ДЗЗД	Проектант : инж./Николай Ненов/	ФАЗА Технически Проект	МАЩАБ 1: 2000	Обект : Нов „траен горски автомобилен път "Крилница–Вълчов Камък", находящ се в територията на ТП ДГС "Славейно" Част : Геодезия СЪДЪРЖАНИЕ : Вертикална планировка	2019 Чертеж KV–TD–GE–VE02–00

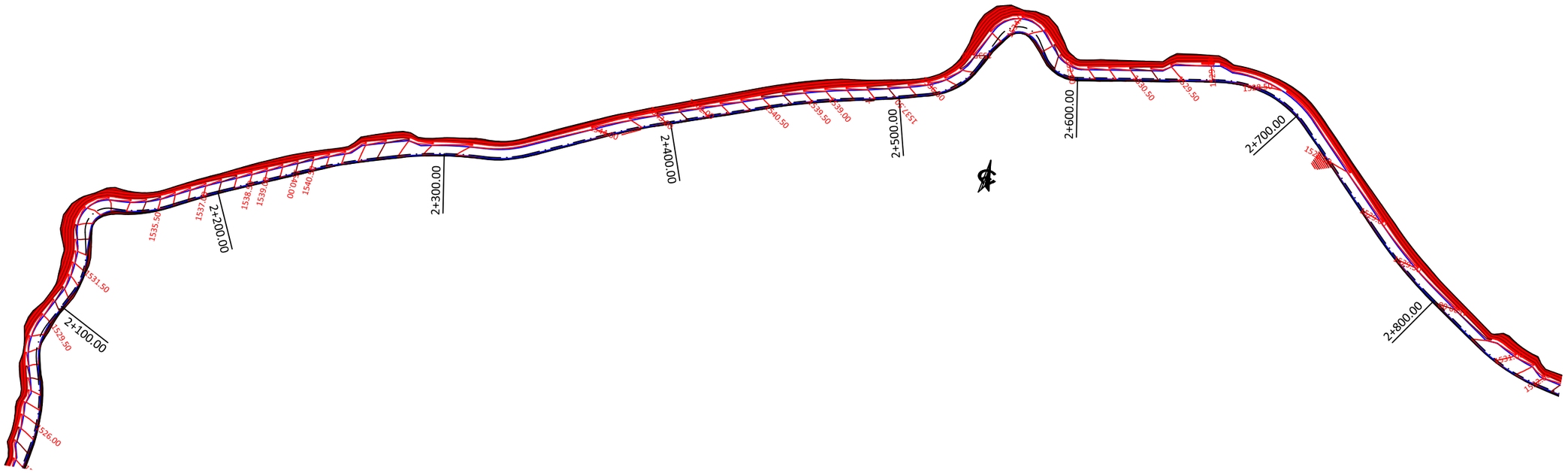

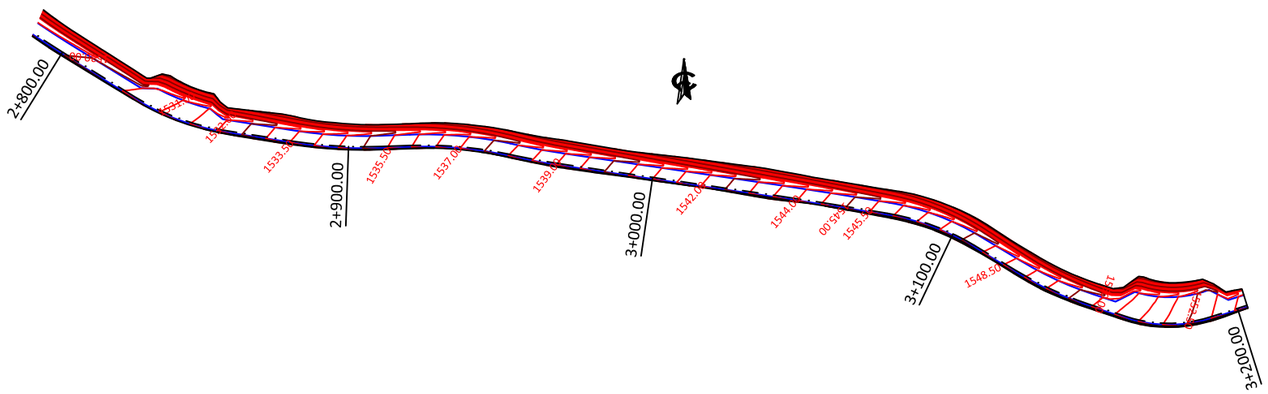

Възложител : ЮЦДП – "ЮЖНО ЦЕНТРАЛНО ДЪРЖАВНО ПРЕДПРИЯТИЕ" – ДП Изпълнител : ОБЕДИНЕНИЕ "ГП" ДЗЗД	Проектант : инж./Николай Ненов/	ФАЗА Технически Проект	МАЩАБ 1:2000	Обект : Нов „траен горски автомобилен път "Крилница–Вълчов Камък", находящ се в територията на ТП ДГС "Славейно" Част : Геодезия СЪДЪРЖАНИЕ : Вертикална планировка	2019 Чертеж KV–TD–GE–VE03–00